




Plangebied

 Bennekomseweg 55 - 57



Bouwvlakken

 bouwvlak

Enkelbestemmingen

 Tuin
 Wonen

Maatvoeringen

 maximum aantal wooneenheden
 maximum goothoogte (m),
maximum bouwhoogte (m)

Dubbelbestemmingen

 Waarde - Archeologie middelhoge verwachting

OVERLEG	
TERINZAGELEGGING ONTWERP	
VASTSTELLING	
GEWIJZIGD	
DATUM PLOT	6-8-2015
USER	Akeur

Gemeente Renkum

Bestemmingsplan

Bennekomseweg 55-57, 2015 (Heelsum)

IDN	
WERKNR.	713.202.01
SCHAAL	1:1000
DATUM	6 aug. 2015
GETEKEND	AK

NL.IMRO.0274.bp017rh-va02	
FORMAAT	A3
PROJECTMAP	J:\713\202\013 Projectresultaat\verbeelding\dwg
BESTAND	RO-BP-71320201-VB-VA01.dwg
BLAD	

