

LEGENDA



plangebied

Enkelbestemmingen



Tuín

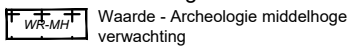


Verkeer



Wonen

Dubbelbestemmingen



Waarde - Archeologie middelhoge verwachting

Bouwvlakken



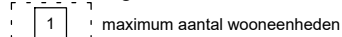
bouwvlak

Bouwaanduidingen

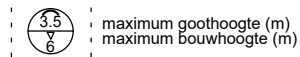


specifieke bouwaanduiding - overkapping

Maatvoeringen

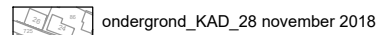


maximum aantal wooneenheden

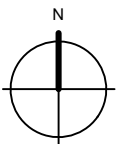


maximum goothoogte (m)
maximum bouwhoogte (m)

Overig



ondergrond_KAD_28 november 2018



Bestemmingsplan Bram Streeflandweg 56, 2019 Gemeente Renkum

idn : NL.IMRO.0274.bp0199rh-va02
 schaal : 1:1000
 formaat : A4

projectnr. : 26.10.03
 laatst gew. : 10 juli 2019
 tekenaar : TV
 www.buro-sro.nl : Vestiging Arnhem