

Plangebied

Plangrens

Enkelbestemmingen

Tuin

Verkeer

Wonen

Dubbelbestemmingen

Waarde - Archeologie hoge verwachting

Gebiedsaanduidingen

vrijwaringszone - molenbiotoop

Bouwvlakken

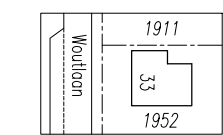
bouwvlak

Maatvoeringen

maximum aantal wooneenheden

maximum goothoogte (m)
maximum bouwhoogte (m)

VERKLARINGEN



bestaande bebouwing, kadastrale- en topografische gegevens

BGT/BRK 4 april 2022

Ontwerp

OVERLEG

TERINZAGELEGGING
ONTWERP

VASTGESTELD

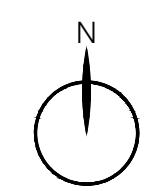
GEWIJZIGD

Gemeente Renkum

Bestemmingsplan

Oudkerkeland - Achterdorpsstraat 5, 2023

IDN	NL.IMRO.0274.bp0224rh-on01
WERKNR.	618.147.00
SCHAAL	1:500
DATUM	februari 2023
GETEKEND	gj
FORMAAT	A3
PROJECTMAP	J:618\147\00\3 projectresultaat\Achterdorpsstraat 5
BESTAND	RO-BP-61814700-VB-ACHTERDORPSTRAATS_ON5.dwg
BLAD	.




KuiperCompagnons

Ruimtelijke Ordening, Stedenbouw, Architectuur, Landschap BV
City & Regional Planning, Urban Design, Architecture, Landscape

Postadres: Postbus 13042 3004 HA Rotterdam
Bezoekadres: Van Nelleweg 3042 3044 BC Rotterdam
Telefoon: 010 433 00 99

E-mail: kuiper@kuiper.nl
Internet: www.kuiper.nl



DATUM PLOT 2-2-2023
USER GJacobson